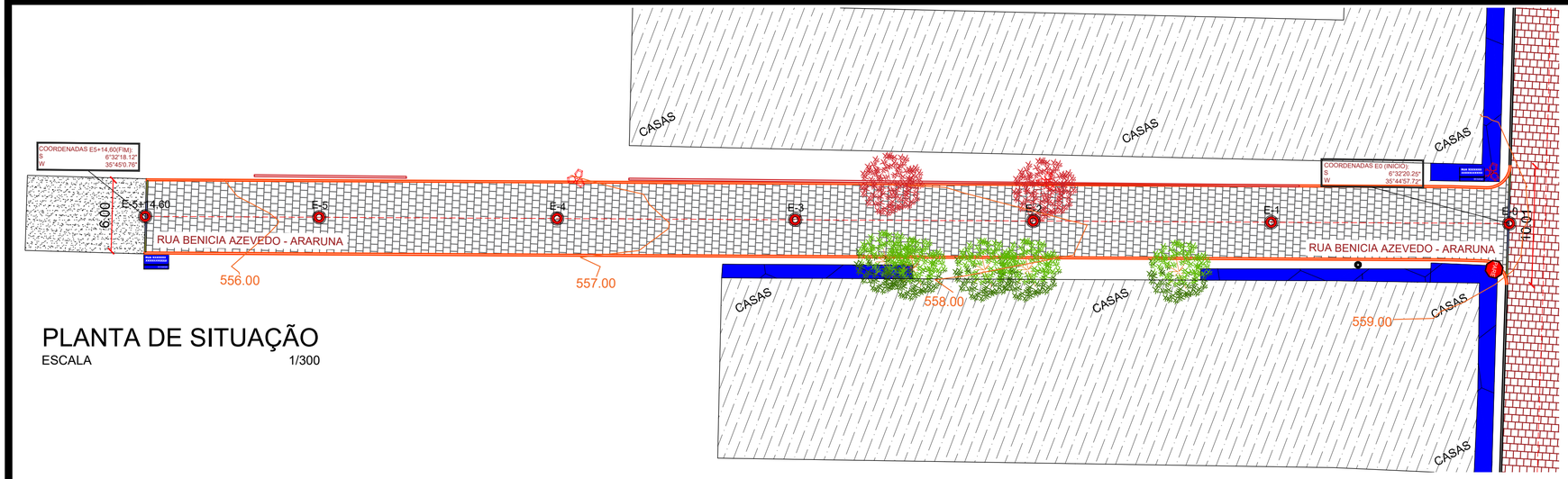

PLANTA DE SITUAÇÃO

ESCALA 1/300

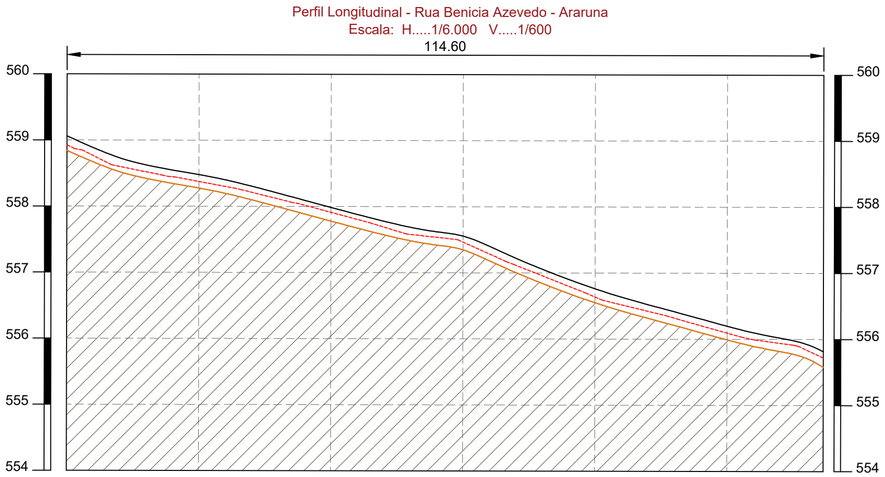

ESTACAS	E0	E1	E2	E3	E4	E5	E5+14,60
	20,00M						
COTAS (m) TERRENO	558,928	558,375	557,912	557,465	556,637	556,095	555,721
COTAS (m) PROJETO	559,062	558,478	557,985	557,555	556,762	556,199	555,815
COTAS (m) TERRAPLENAGEM	558,862	558,278	557,785	557,355	556,562	555,999	555,615

PERFIL LONGITUDINAL

ESCALA 1/600

Terreno Natural
Greide
Terraplenagem

Rua Benicia Azevedo - Araruna

Comprimento da Rua :	114,60m
Largura da Faixa de Rolamento :	6,00m
Cinturão de Travamento:	16,01m
Meio fio a Construir:	229,20m
Área de Pavimentação:	687,60m²

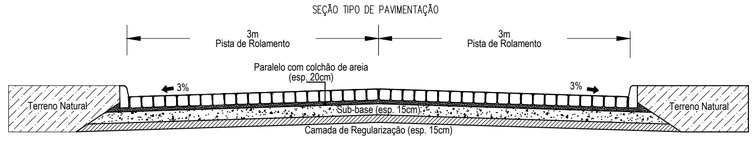

DETALHAMENTO DA SEÇÃO

ESCALA 1/45



PLANTA DE LOCALIZAÇÃO

SEM ESCALA

LEGENDA:	
	EIXO DA PAVIMENTAÇÃO EM PARALELEPÍPEDOS
	MEIOFIO EXISTENTE
	MEIOFIO A RETIRAR
	MEIOFIO PROJETO
	CERCA / MURADA EXISTENTE
	CALÇADA EXISTENTE À DEMOLIR (Gerando Acessibilidade)
	CALÇADA EXISTENTE (Permanece sem Altetração)
	ROCHA A DEMOLIR
	PAVIMENTAÇÃO À CONSTRUIR
	PAVIMENTAÇÃO EXISTENTE
	PAVIMENTAÇÃO À DEMOLIR
	PAVIMENTAÇÃO À CONSTRUIR NO MESMO CONTRATO
	COBERTURA COM SOLO NATURAL
	CINTURÃO DE TRAVAMENTO
	POSTE EXISTENTE
	POSTE A RELOCAR
	ARVORE EXISTENTE
	ARVORE QUE SERA REMANEJADA
	PLACA DE IDENTIFICAÇÃO DA RUA
	SAPATA EXISTENTE
	MANILHA EXISTENTE
	POÇO DE VISITA EXISTENTE
	FOSSA EXISTENTE

VERSÃO 00 - DATA 24/07/2026

TOPOGRAFIA

PROJETO: PAVIMENTAÇÃO DE RUAS
CONTRATO: ARARUNA - PB
ENDEREÇO: RUA BENICIA AZEVEDO
PROPRIETÁRIO: PREFEITURA MUNICIPAL

RESPONSÁVEL	ASSINATURA	REVISÃO	DATA
PROPRIETÁRIO			2026
ENGENHEIRO	PAULA CRISTINA ARAUJO LEITAO:09693634438 Assinado de forma digital por PAULA CRISTINA ARAUJO LEITAO:09693634438 Dados: 2026.10.05 10:53:47 -03'00'		
PRANCHA	DESENHO/ESCALA		
01 /01	INDICADOS		

ENGENHARIA E ARQUITETURA
FONE: (83) 3512-7838 JOÃO PESSOA-PB
(83) 3421-7838 PATOS-PB